



UTVECKLINGSPROGRAM FÖR LÖGARÄNGSOMRÅDET

Antagen av KF 2020-05-07



VÄSTERÅS STAD

INNEHÅLL

1. INLEDNING	sid 3
2. LÖGARÄNGEN I STADEN	sid 4
3. VAD TYCKER VÄSTERÅSARNA	sid 5
4. VISION	sid 7
5. ÖVERGRIPANDE MÅL	sid 8
6. PROGRAMKARTA	sid 13

BILAGA 1

Sammanställning av invånardialog kring Lögarängen, daterad 20180602

BILAGA 2

Barnkonsekvensanalys, daterad 20200210

Arbetet med utvecklingsprogrammet för Lögarängsområdet har bedrivits genom en projektgrupp med representanter från:

Park- och naturenheten TFF, Bygglovsavdelningen SBF, Transport- och myndighetsenheten TFF, Idrott och Fritid KIFF, Stadsantikvarie KIFF, Mark och exploatering TFF, Gatu- och trafikenheten TFF, Miljö- och hälsoskyddsförvaltningen (adjungerande).

Projektledare: Johannes Cattani, Gatu- och parkenheten, TFF.

Ansvarig stadsledningskontoret: Camilla Goliath.

Stygrupp: Processledningsgrupp samhällsbyggnad.

Beslutande nämnd: Kommunfullmäktige, antagen 2020-05-07

Fotografier: Västerås stad, mostphotos.com om inget annat anges.

Illustration framsida: Tobias Flygar, Studio Flygar.

Till utvecklingsprogrammet hör även bilaga1: Sammanställning av invånardialog kring Lögarängen och Bilaga 2: Barnkonsekvensanalys

Dnr KS 2017/01014

1 INLEDNING

Lögarängen är en plats som engagerar! I invånardialogen var engagemanget från västeråsarna stort och det finns många personliga framtidsbilder om hur Lögarängsområdet kan utvecklas. Engagemanget är tecken på att Lögarängen redan idag är en av Västerås viktigaste platser och att förväntningarna på området i framtiden både är stora och varierade.

Utvecklingsprogrammet beskriver övergripande hur området ska användas och utvecklas i framtiden. Programmet tar utgångspunkt i invånardialogen som har genomförts för området.

Utvecklingsprogrammet ska användas som ett gemensamt underlag inom stadens förvaltningar för fortsatt planering av området. Programmet omfattar vision, övergripande mål och ställningstaganden samt en programkarta där framtida utveckling beskrivs för olika delar av Lögarängen.

Målen och ställningstagandena beskriver vilka värden och funktioner som är viktiga att bevara i området och visar inriktning för vidare utveckling av området.

Utgångspunkter

Västerås översiktsplan 2026:

Utvecklingsprogrammet har tagits fram i enlighet med översiktsplanens intentioner kring hälsa, välbefinnande och jämlika förutsättningar, levande innerstad, att det ska vara enkelt att gå och cykla, Västerås gröna- och blå identitet och kopplingen och tillgängligheten till Mälaren.

Agenda 2030 med 17 globala mål för en hållbar utveckling: utvecklingsprogrammets mål och

ställningstaganden bidrar till de globala målen för en hållbar utveckling. Främst berörs mål 11 i Agenda 2030, "Hållbara städer och samhällen".

Som grund för utvecklingsprogrammet ligger också Västerås stads program för social hållbarhet, program för ekologisk hållbarhet och Västerås grönstrukturplan.

Bra rekreativmöjligheter gör Västerås till en attraktiv stad att leva och bo i.

Fortsatt arbete

Utvecklingsprogrammet ska vara vägledande för hur Lögarängen ska utvecklas i framtiden. För att uppfylla målen och ställningstagandena i programmet behövs fortsatt mer detaljerad planering av området samt ekonomiska förutsättningar för att kunna genomföra programmets intentioner. Även fortsatt planering av området behöver ske i nära samarbete mellan berörda förvaltningar.

UPPDRAGET

Syftet är att få ett gemensamt utvecklingsprogram som ska användas inom stadens förvaltningar för fortsatt utveckling av Lögarängsområdet samt att fånga upp västeråsarnas visioner och önskemål för området.

Bakgrunden till behovet av ett gemensamt utvecklingsprogram är att det byggs och investeras mycket på Lögarängen och att flera förvaltningar ansvarar för utveckling/drift i området. Det finns också många önskemål om hur området kan utvecklas (interna inom staden och externa). Till utvecklingsprogrammet, och till fortsatt planering av området, är det också viktigt att fånga upp västeråsarnas visioner och önskemål.

2

LÖGARÄNGEN I STADEN

LÖGARÄNGEN IDAG

Lögarängens citynära läge intill Mälaren gör området unikt som rekreationsområde i Västerås. Lögarängen är också en viktig del av övriga stråket längs Mälarstranden.

På Lögarängen finns plats för många olika typer av rekreation och plats för ett stort antal besökare, vilket blir tydligt en varm sommardag. Lögarängen är ett uppskattat område för att strosa runt och uppleva Mälaren och Västerås båtliv. För rekreation i området finns idag parkytor och gångstråk för till exempel promenader, lek, spontanidrott, bad och solbadande. På Lögarängen finns också volleybollplan, utegym, lekplats och skatepark, Västerås gästhamn, småbåtshamn och ställplatser för husbilar. För service och upplevelser finns idag restaurang, sommaröppen kiosk samt "kabelpark" för wakeboardåkning.

Lögarängen är ett flexibelt område för spontana aktiviteter och evenemang. Genom åren har flera av stadens mest populära evenemang ägt rum på Lögarängen. Idag är området plats för bland annat Våruset, Sommarbion, WSS Höstkroken Inshore. Lögarängen är redan idag en av Västerås mest uppskattade parker och besöksmål för alla västeråsare samt för turister.

Området är också viktigt för närrekreation i innerstaden då antalet större park- och naturområden i innerstaden är få. Områdets betydelse för citynära rekreation kommer också att öka när Västerås växer och närliggande stadsdelar utvecklas.

LÖGARÄNGEN DÅ

Vid Svartåns mynning har det funnits en småbåtshamn sedan 1800-talet. Den har byggts ut under hela 1900-talet. Tidigare fanns i området, från sent 1800-tal till mitten av 1900-talet, i den östra delen lokstallar och lokverkstad och i väst plats för Västerås masugn.

Från senare delen av 1900-talet har området allt mer utvecklats för rekreation. Det tidigare badhuset byggdes färdigt 1968 då man byggde in den ena utomhusbassängen.

De senaste årtiondena har användningen av området allt mer blivit fokuserad på evenemang, rörelse och aktiviteter och flertalet stora och uppskattade projekt har genomförts i området för att förstärka området som ett rekreationsområde.



3

VAD TYCKER VÄSTERÅSARNA?

För att få veta västeråsarnas förväntningar och önskemål kring Lögarängen så genomfördes en invånardialog. Dialogen påbörjades i slutet av 2017 och avslutades i början av 2018.

Man kunde lämna bidrag via ett elektroniskt formulär på vasteras.se eller via vykort som fanns att hämta på biblioteken, stadshusentrén eller Lögarängsbadet.

Under dialogtiden fanns tjänstemän och politiker från staden ute på stan och i gallerierna under ett antal dagar. Då kunde man passa på att diskutera områdets framtid, äta godis, ta en kopp kaffe och lägga sina förslag i en förslagslåda på plats.

På stadsbiblioteket så fanns det möjlighet för barn (och vuxna) att även lämna förslag genom teckningar.

Frågorna som ställdes i invånardialogen var:

- Vad vill du kunna göra på Lögarängen i framtiden?
- Hur kan området bli mer attraktivt för dig?

Ungdomsworkshop

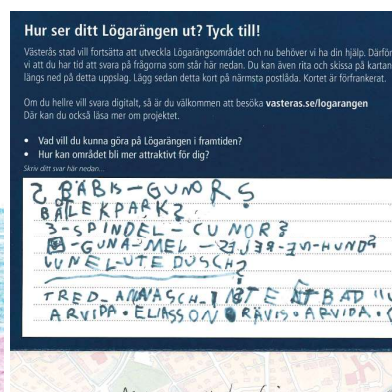
I samband med invånardialogen hölls en workshop med ungdomar tillsammans med Västerås stads verksamhet för ungdomsdialog. Workshopen genomfördes med metoden UNIK och med målet att få reda på ungdomars bild om hur Lögarängsområdet kan utvecklas.

Deltagande

Totalt deltog över 600 personer i invånardialogen och dessa lämnade tillsammans över 1700 synpunkter.

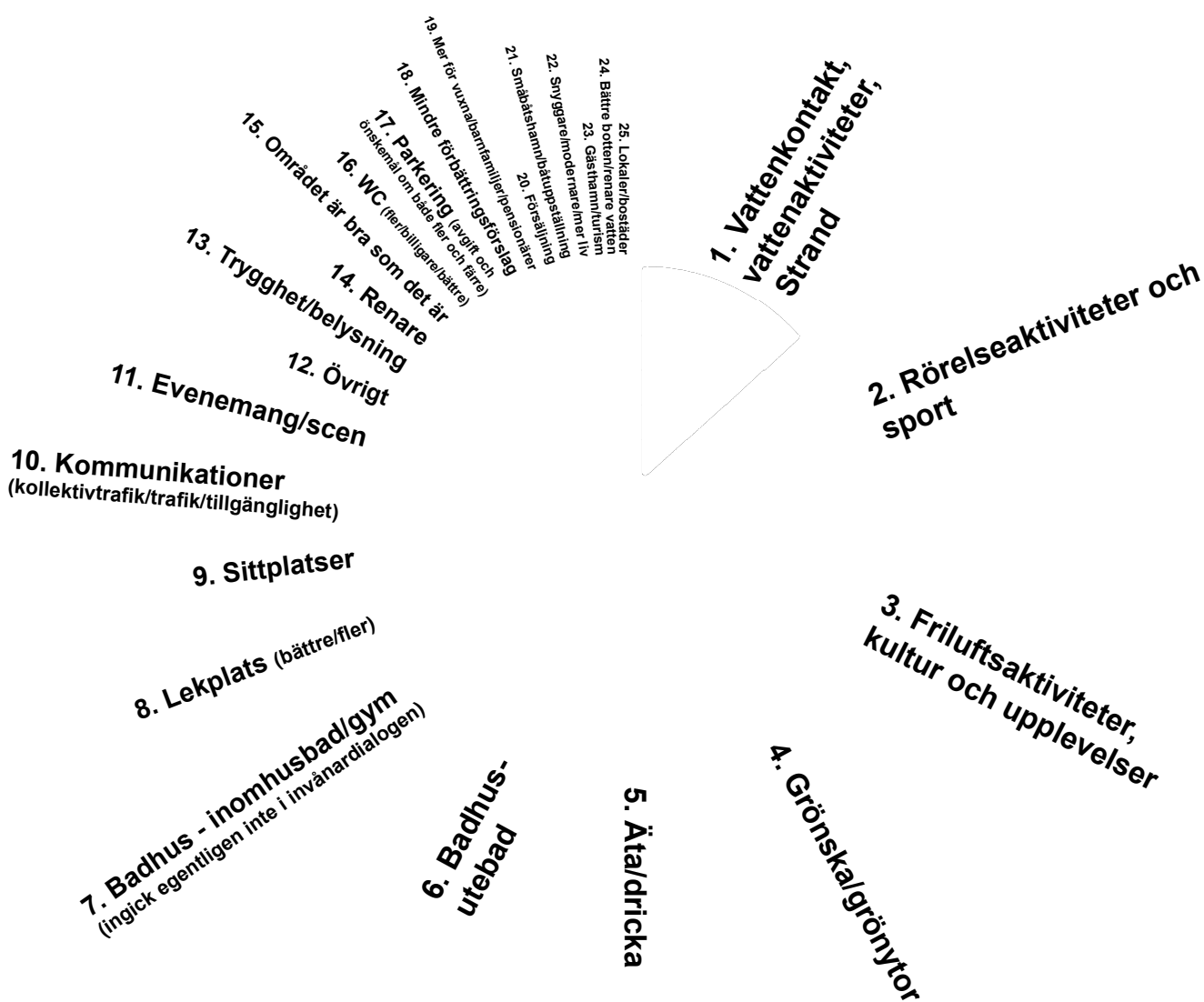
UNIK är en metod som engagerar ungdomar från hela Västerås att delta i workshops där olika politiskt viktiga frågor lyfts.

Mer information om invånardialogen och svaren från västeråsarna finns att läsa i bilag 1 "Sammanställning av invånardialog kring Lögarängen".



Vad tycker man är viktigast?

Svaren från invånardialogen har delats in i kategorier enligt nedan. Kategorierna kan ses som intressevärdare, vad som ligger västeråsaren varmast om hjärtat och därigenom viktigt att beakta i den fortsatta planeringen av området. Totalt har över 600 personer medverkat i invånardialogen och dessa har tillsammans lämnat över 1700 visioner, synpunkter och önskemål.



4

VISION

Hela Lögarängsområdet blir en självklar samlingsplats för citynära rekreation och upplevelser kopplat till Mälaren. Det finns plats för större och mindre evenemang och plats för västeråsarnas varierade önskemål och förväntningar. Lögarängen blir ett attraktivt besöksmål under hela året och en plats där alla känner sig välkomna och trygga.




5

ÖVERGRIPANDE MÅL

De övergripande målen ska verka för att ta tillvara och utveckla hela Lögarängsområdets unika kvaliteter som grönt rekreationsområde i Västerås. Till varje mål finns ett antal ställningstaganden.

Målen och ställningstagandena ska ge en tydlig bild av vilka värden som är viktiga att bevara i dagens användning av området samt ge en tydlig inriktning till vilket område Lögarängen ska vara i framtiden. Målen ska vara flexibla och långsiktiga och ska kunna rymma olika utvecklingsscenarion med olika prislapp och tidsplan.

- 1 En citynära oas för rekreation kopplat till Mälaren
- 2 En trygg och tillgänglig plats för alla
- 3 Ett ökat service- och upplevelseutbud
- 4 Lätt att ta sig hit, lätt att ta sig runt



1

Citynära oas för rekreation

Hela Lögarängen ska fortsätta att vara en grön oas för rekreation i ett växande Västerås och de rekreativa värdena och ytor för grönska ska fortsätta att öka.

Områdets möjlighet till flexibel användning ska bevaras för att kunna rymma många besökare samtidigt och för att ge plats till stora och små evenemang, spontanaktiviteter, vila, motion och promenader. Platser och aktiviteter ska vara utformade för att vara flexibla och ska kunna användas av många.

Tillgängligheten till vattnet och utsikten över Mälaren ska förbättras. Gångstråket längs vattnet ska utvecklas och möjligheten finns att utveckla fler vattenaktiviteter samt sol- och badmöjligheter.

Ersättningsplatser för båtuppställning behöver finnas innan befintliga platser i området byggs om.

MÅL 1: En citynära oas för rekreation kopplat till Mälaren

Ställningstaganden:

- 1** Hela Lögarängsområdet ska utvecklas som ett grönt rekreationsområde för aktiviteter, vila, upplevelser, evenemang och service. Gröna ytor med gräs, träd och planteringar för rekreation ska öka i området.
- 2** Tillgängligheten till Mälaren och utsikten över vattnet ska bevaras och förbättras. Gångstråket utmed vattnet, bad och upplevelser kopplat till Mälaren ska fortsätta att utvecklas.
- 3** Områdets möjlighet till flexibel användning ska bevaras. Det ska finnas sammanhängande gröna ytor med plats för spontanaktiviteter, picknick, flanerande och större evenemang.
- 4** Båtuppställningsplatserna ska flyttas från området för att göra plats för större ytor för rekreation.
- 5** Lögarängen ska utvecklas som väl sammanhållet område med tydlig egen identitet och karaktär. En attraktiv och omsorgsfullt utformad plats.
- 6** Lögarängen ska utgöra plats för Information och andra kunskapshöjande aktiviteter om Mälaren.

2

Trygg och tillgänglig plats för alla

Lögarängen ska vara ett område för alla västeråsare. Området ska i första hand vara en plats med fokus på avgiftsfri rekreation och upplevelser. Utbudet i området ska vara brett och varierat för att tilltala många oberoende av ålder och kön.

Fortsatt utveckling av platser och upplevelser ska bidra till ett ökat folkli och möjligheterna att använda området under vår/höst/vinter och kvällstid ska förbättras. Mer folkli och utökad användning av området under större del av dygnet och året skapar även förutsättningar för trygghet.

Den fysiska tillgängligheten/ framkomligheten inom området ska förbättras och området ska byggas med tydligt struktur och överblickbarhet.

MÅL 2: En trygg och tillgänglig plats för alla

Ställningstaganden:

- 1** För alla. Ett varierat utbud av aktiviteter, platser och upplevelser för västeråsare och besökare i alla åldrar.
- 2** Avgiftsfritt. Mängden aktiviteter, service och upplevelser som kostar pengar för besökare ska inte begränsa användningen av området.
- 3** Planera för ökad trygghet. Folkli skapar trygghet. Fler aktiviteter, evenemang och mer utbud under höst, vinter och kvällstid. Belysningen ska förbättras och området vara överblickbart.
- 4** Öka den fysiska tillgängligheten i området. Fortsatt planering/ byggnation ska ske enligt metoden universell design.

Universell design innebär utformning av miljöer så att de ska kunna användas av alla i största möjliga utsträckning utan behov av anpassning eller specialutformning.

3

Ökat service- och upplevelseutbud

Service- och upplevelseutbudet ska utökas för att göra Lögarängen till ett attraktivt utflyktsmål med förutsättningar för mer folkliv året om.

Service- och upplevelseutbudet innefattar gästhamnsverksamheten, möjligheten att köpa mat och fika i området samt organiserade upplevelser och aktiviteter.

Utbudet innefattar också viktiga funktioner som bidrar positivt till upplevelsen av området som ett rekreationsområde, som till exempel småbåtshamnen. Funktioner och faciliteter för att småbåtshamnen ska fungera ska finnas.

Gästhamnen och ställplatserna för husbilar är viktiga för turistnäringen i Västerås och verksamheterna kan med fördel samordnas.

Det är viktigt att möjligheten till flexibel användning i området behålls med ett ökat service- och upplevelseutbud. Här behövs kreativa lösningar och genomtänkta avvägningar.

MÅL 3: Ett ökat service- och upplevelseutbud

Ställningstaganden:

- 1 Byggnader och funktioner inom området ska bidra till ökade rekreativa värden för västeråsare och besökare.
- 2 Småbåtshamnen ska ses som tillgång för Lögarängen attraktivitet.
- 3 Gästhamnen och ställplatserna för husbilar upprustas och utvecklas.
- 4 Upplåtelse (tillfällig/långvarig) av mark/byggnader kan ske till externa verksamheter om det främjar övriga mål samt om det inte påverkar möjligheten till flexibel användning av området.

4

Lätt att ta sig hit, lätt att ta sig runt

Lögarängen ska bli mer lättillgängligt från övriga staden, med fokus på gående, cyklister och kollektivtrafik, men ska även fortsättningsvis kunna nås med bil. Kopplingarna till Färjekajen, närliggande stadsdelar, Svartåstråket och övriga Mälärstranden ska förbättras. Både upplevelsemässigt och framkomlighetsmässigt.

Rörelsestråken inom området förbättras och stråken ska få tydlig fokus på rekreation. Lögarängsvägen byggs om för att öka de rekreativa värdena i området och för att förbättra för gående och cyklister. Småbåtshamnen ska kunna nås med bil och fordon nödvändiga för småbåtshamnens verksamhet.

MÅL 4: Lätt att ta sig hit, lätt att ta sig runt

Ställningstaganden:

- 1** Kopplingen till Färjekajen, city, och övriga staden ska förbättras för gående, cyklister och kollektivtrafik.
- 2** Fokus på rekreativa stråk inom området. Lögarängsvägen byggs om för att ge plats för större ytor för rekreation.
- 3** Lögarängen ska planeras som en del av övriga Mälärstranden och Svartåstråket

6

PROGRAMKARTA

Sammanhängande område för rekreation

Lögarängen ska utvecklas med tydlig fokus på rekreation. De olika delarna inom området ska vara tydligt sammanhängande, och området ska ha en stark egen identitet och gestaltning.

Flexibelt och upplevelsespäckat

Lögarängen ska kunna användas flexibelt för evenemang, rörelseaktiviteter, picknick och vila. För att Lögarängen ska bli attraktivt för fler och för att skapa förutsättningar för mer folkliv ska utbudet av service, upplevelser och aktiviteter bli större. Det behövs genomtänkta lösningar i fortsatt planering för att kunna rymma både flexibilitet och ett stort urbud av service, aktiviteter och upplevelser.

Fler ytor för rekreation

Fler gröna ytor för promenader, vila, picknick, spontanidrott, evenemang och skönhetsupplevelser ska finnas på Lögarängen. De gröna ytorna ska innehålla ett varierat utbud av tåliga gräsytor, träd, buskar och perenner. Båtuppställningsplatserna byggs om till gröna ytor för rekreation. Lögarängsvägen byggs om (ändrad utformning eller flytt)

för att rörelsestråken inom området ska bli trevligare.

DELAR

1 Rekreation

Utvecklas till ett sammanhängande rekreationsområde med utökade ytor för rekreation och evenemang. Gästhamn, småbåtshamn och husbilsplatser finns i området. Tillgängligheten till Mälaren förbättras och det finns ett större och mer varierat utbud av mötesplatser, aktiviteter, rörelse, service och upplevelser.

2 Bad

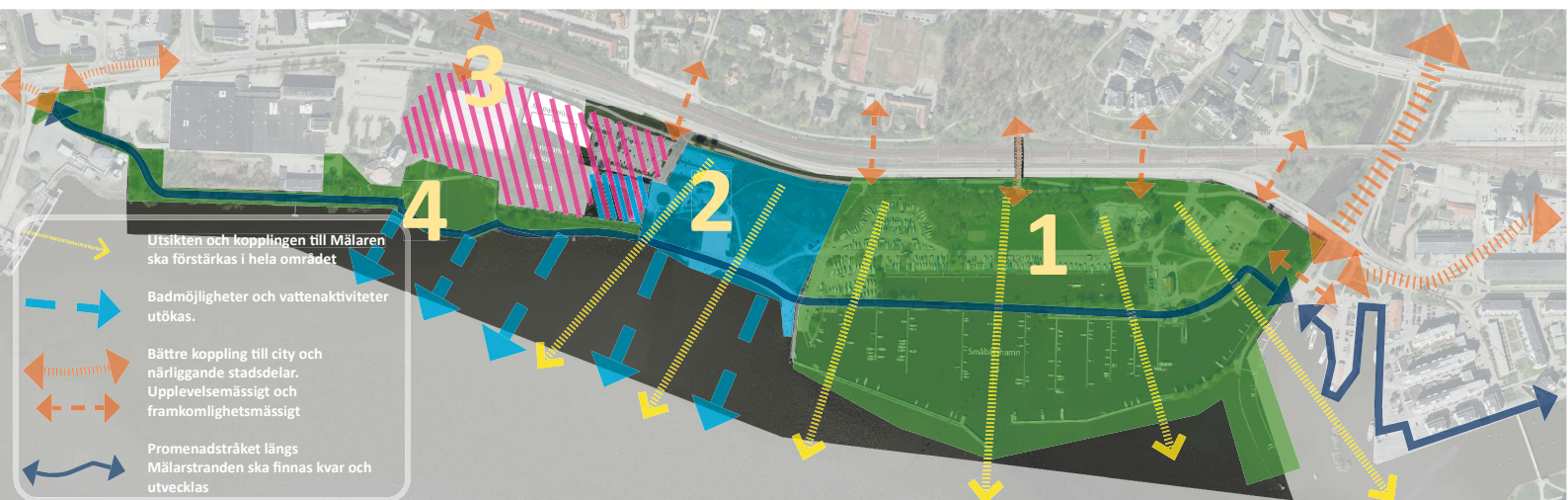
Fortsätter att utvecklas som ett område för bad, aktiviteter, lek, rörelse och service. Större ytor för rekreation och utökat serviceutbud. Badmöjligheterna och vattenaktiviteterna utökas.

3 Badhus/utebad

Område för badhus och utebad med tillhörande parkeringar och angöring.

4 Rekreativstråk

Fortsätter att utvecklas som ett grönt rekreativstråk med tydlig Mälarkontakt.





VÄSTERÅS STAD